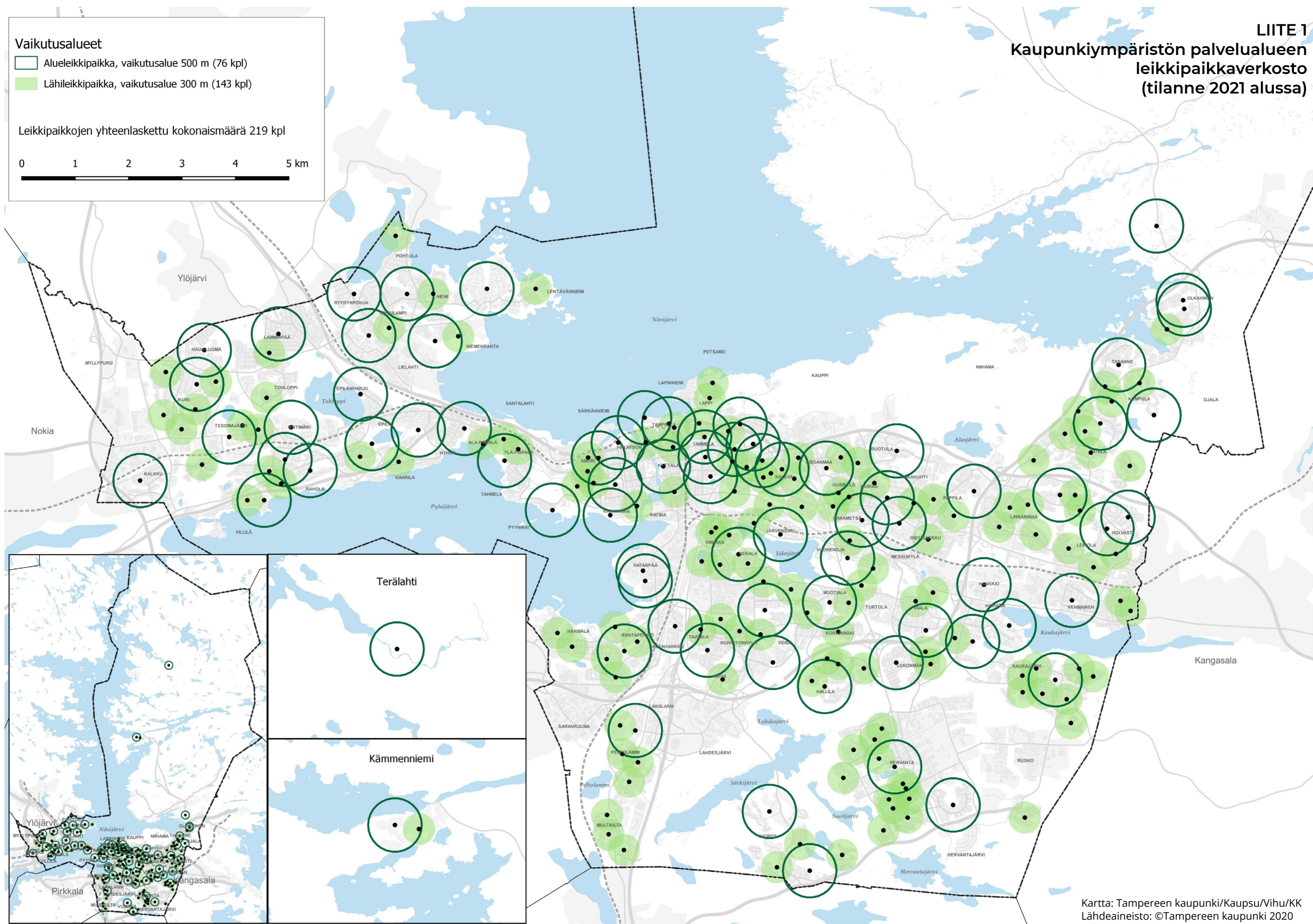



Kaupunkiympäristön palvelualueen leikkipaikkaverkosto (tilanne 2021 alussa)

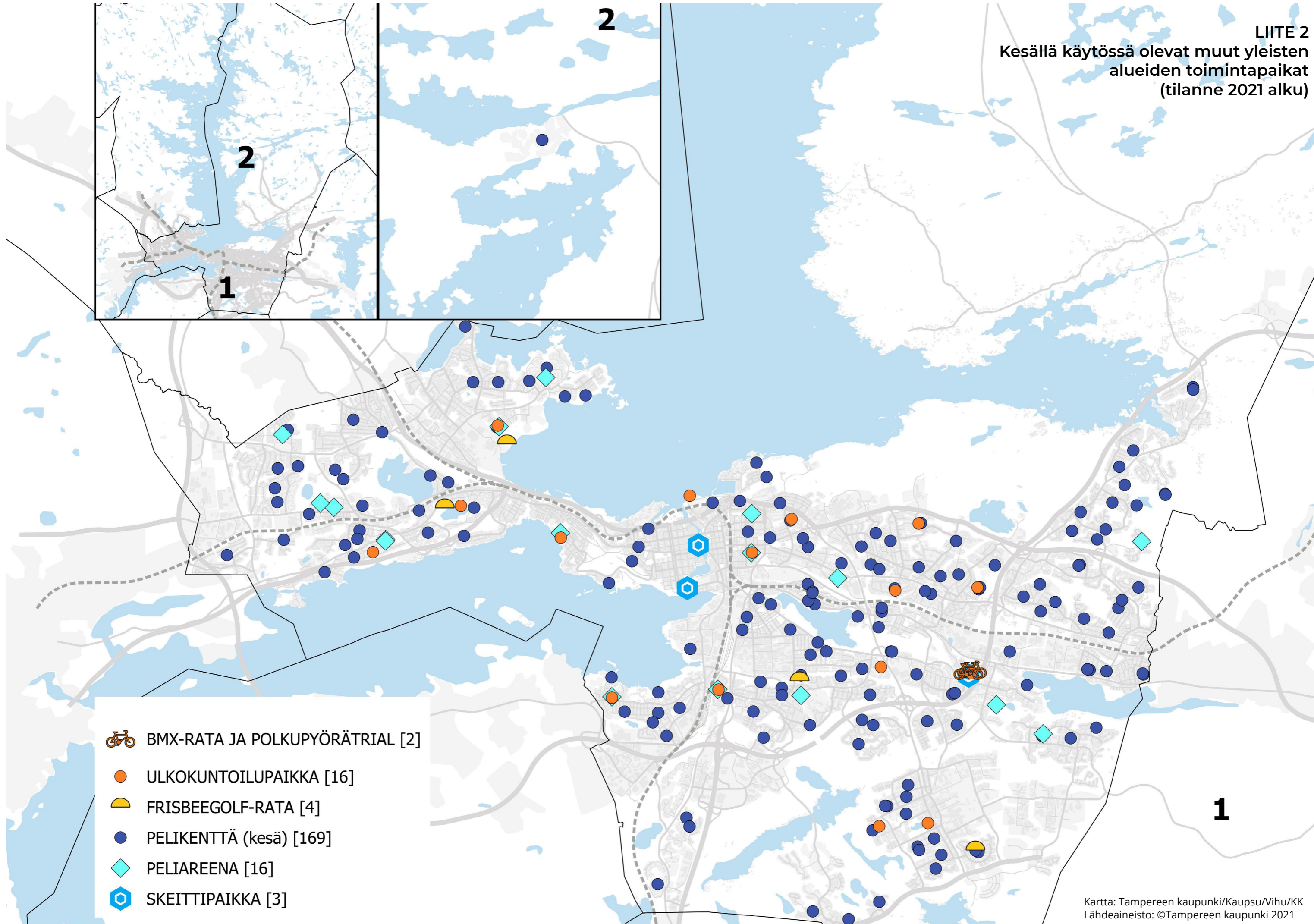
Vaikutusalueet

- Alueleikkipaikka, vaikutusalue 500 m (76 kpl)
- Lähieleikkipaikka, vaikutusalue 300 m (143 kpl)

Leikkipaikkojen yhteenlaskettu kokonaismäärä 219 kpl



LIITE 2
Kesällä käytössä olevat muut yleisten
alueiden toimintapaikat
(tilanne 2021 alku)









1

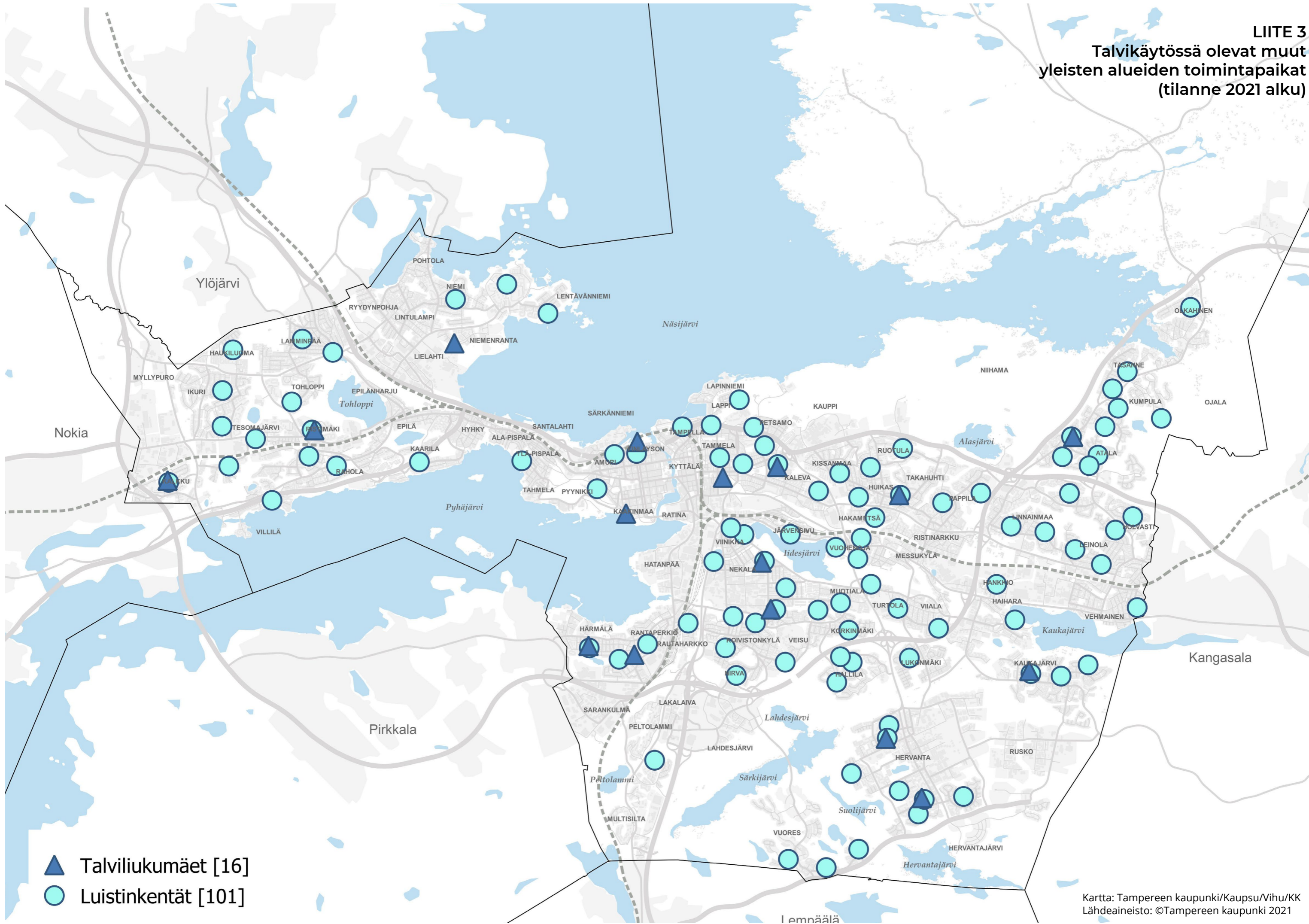
2

2

1

-  BMX-RATA JA POLKUPYÖRÄTRIAL [2]
-  ULKOKUNTOILUPAIKKA [16]
-  FRISBEEGOLF-RATA [4]
-  PELIKENTTÄ (kesä) [169]
-  PELIAREENA [16]
-  SKEITTIPAIKKA [3]

LIITE 3
Talvikäytössä olevat muut
yleisten alueiden toimintapaikat
(tilanne 2021 alku)



- ▲ Talviliukumäet [16]
- Luistinkentät [101]

LIITE 4 (1/6) / Luettelo yleisten alueiden leikkipaikoista (tilanne 2021 alku)

VIHERALUE/ LEIKKIPAIKKA	LEIKKIPAIKAN OSOITE	KAUPUNGINOSA	LEIKKIPAIKKATYYPPI
AARIKKALANPUISTO	Aarikkalankatu	Hakametsä	Alueleikkip
AHLMANINHAKA	Hallilantie	Koivistonkylä	Lähileikkip
AHOLANPUISTO	Aholanmutka	Tasanne	Lähileikkip
AHVENISPUISTO	Valtaraitti	Hervanta	Alueleikkip
AITONIITTY	Lehtiladonraitti	Leinola	Lähileikkip
AKANPUISTO	Talikkopolku	Ikuri	Lähileikkip
ALEKSANDRA SILTASEN PUISTO	Alaverstaanraitti	Tampella IX	Lähileikkip
ARMONKALLIONPUUSTIKKO	Siltakatu	Tampella IX	Lähileikkip
ATALANPUISTO, kiipeilyverkko	Taivaltajankatu	Atala	Lähileikkip
ATALANPUISTO, Nikinväylä	Nikinväylä	Atala	Alueleikkip
ATANPUISTO	Lautaspyöränkatu	Atala	Lähileikkip
ATLASPUISTO	Trikookuva	Pyynikki	Alueleikkip
E.J. REINILÄN PUISTO, eteläinen	Hatanpään puistokuja - Hatanpään valtatie	Hatanpää XXII	Alueleikkip
E.J. REINILÄN PUISTO, pohjoinen	Hatanpään puistokuja - Hatanpään valtatie	Hatanpää XXII	Alueleikkip
EKKILÄNPUISTO	Tasanteenraitti	Tasanne	Alueleikkip
EMIL AALTOSEN PUISTO	Tammelan puistokatu	Tammela B XVI	Alueleikkip
ETELÄPUISTO	Koulukatu	Kaakinmaa VI	Alueleikkip
FINNINMÄKI	Finninmäenkatu	Lukonmäki	Lähileikkip
HAAVIKONPUISTO	Kuoppamäentie	Jokipohja XXVI	Lähileikkip
HAAVISTONPUISTO	Korkeepirtinkatu	Kämmenniemi	Lähileikkip
HAIHARANPUISTO	Järvikatu	Kaukajärvi	Alueleikkip
HARPPIPUISTO	Höyläpolku	Viiala	Lähileikkip
HAUKILUOMANPUISTO	Runkoraitti	Haukiluoma	Alueleikkip
HAUKISENMAA	Veisunkatu	Koivistonkylä	Alueleikkip
HAUTALAAKSO	Pulkkaasaarenkatu	Ala-Pispala	Lähileikkip
HELAKALLIONPUISTO	Ylinikkilänkatu	Linnainmaa	Lähileikkip
HELAPUISTO	Rapparinraitti	Hervanta	Lähileikkip
HELLETIEN AUKIO	Kantotie	Lappi	Lähileikkip
HIRVIKALLIONPUISTO	Marmorikatu	Kaukajärvi	Lähileikkip
HUPAKANOJANPUISTO	Velholehdenkatu	Hervanta	Lähileikkip
HUTIKONPUISTO	Simolankatu	Kaarila	Lähileikkip
HÄRKÄLÄNMÄKI	Kuusistonkatu - Korkinmäenkatu	Korkinmäki	Lähileikkip
HÄRMÄLÄN RANTAPUISTO	Pihlajakatu	Rantaperkiö	Lähileikkip
HÄRMÄLÄNPUISTO	Metsolankatu	Härmälä	Lähileikkip
IHAISTENPUISTO	Ihaistenkatu	Pohtola	Lähileikkip
IIDESJÄRVEN PUISTO	Nekalantie	Nekala XXIV	Alueleikkip
ILOMÄEN AUKEA	Palomäentie	Pyynikinrinne VII	Lähileikkip
ILVESPUISTO	Ilmarinkatu	Liisankallio XX	Lähileikkip
ISOLAMMENPUISTO	Käätypolku	Kaukajärvi	Alueleikkip
ISONIEMENPUISTO	Isoniemenkatu	Niemi	Lähileikkip
ISONIITYNPUISTO-ANNALANPUISTO	Isoniitynpolku	Kaukajärvi	Lähileikkip
ISONPORTINPUISTO	Isonportintie	Nekala XXIV	Lähileikkip

LIITE 4 (2/6) / Luettelo yleisten alueiden leikkipaikoista (tilanne 2021 alku)

VIHERALUE/ LEIKKIPAIKKA	LEIKKIPAIKAN OSOITE	KAUPUNGINOSA	LEIKKIPAIKKATYYPPI
JAAKONMÄENPUISTO	Huhmarinkatu	Ruotula	Alueleikkip
JANKANPUISTO	Jankanraitti	Ristinarkku	Alueleikkip
JOUTSENPUISTO	Makkarajärvenkatu	Hervantajärvi	Lähileikkip
JUKOLANPUISTO	Jukolankatu	Huikas	Alueleikkip
JUURESPUISTO	Retiisikuja	Rahola	Lähileikkip
JUVELANPUISTO	Hainarinkatu	Vehmainen	Alueleikkip
JYRKÄNTEENPUISTO	Vilusentie	Viiala	Lähileikkip
JÄRVENSIVUNPUISTO	Kuikankatu	Järvensivu	Alueleikkip
K.J. GAUFFININ PUISTO	Boijenkatu	Hatanpää	Lähileikkip
KAKKURINPUISTO	Sirppitie	Viinikka XXIII	Lähileikkip
KAINUUNPUISTO	Väinämöisenkatu	Kaleva	Lähileikkip
KAKARAVAARA	Kukkuraisenkatu	Ristinarkku	Lähileikkip
KALERVONPUISTO	Tilkankatu	Leinola	Alueleikkip
KALEVAN KESKUSPUISTO, Ritvan kenttä	Pellervonkatu	Kaleva	Lähileikkip
KALEVAN KESKUSPUISTO, liikennepuisto	Joukahaisenkatu	Kaleva	Alueleikkip
KALEVANKIVENPUISTIKKO	Rastaanpolku	Järvensivu	Lähileikkip
KALKEPUISTO	Kalkunvuorenkatu	Kalkku	Lähileikkip
KALLE PÄÄTALON PUISTO	Vasaratie	Viiala	Alueleikkip
KALLENPUISTO	Kiviniemenkatu	Kalkku	Alueleikkip
KARIKEPUISTO	Karikekatu	Hallila	Lähileikkip
KAROSNPUISTO	Karosenkatu	Kaukajärvi	Alueleikkip
KARUKANPUISTO	Karukantie	Jokipohja XXVI	Lähileikkip
KATAJIKONPUISTO	Katajikonkatu	Hallila	Lähileikkip
KATISKANMETSIKKÖ	Katiskankatu	Olkahinen	Lähileikkip
KEINUPUISTO	Orivedenpolku	Hervanta	Lähileikkip
KELTANOKANPUISTO	Keltanokanpolku	Hervanta	Lähileikkip
KEPINOJANPUISTO	Timonmäenkatu	Atala	Lähileikkip
KIISKISAARENPUISTO	Ranta-Tampellan katu	IX Tampella	Alueleikkip
KILLERIN LEIKKIPUISTO	Killerinkatu	Rahola	Lähileikkip
KIOVANPUISTO/ DOMUS	Pellervonkatu	Kaleva	Lähileikkip
KIOVANPUISTO/ HIPPOS	Uimalankatu	Kaleva	Alueleikkip
KIRKKOLADONPUISTO	Kirkkoladonkatu	Pappila	Alueleikkip
KIRKKOSUO, Aakkula	Kivikirkontie	Turtola	Lähileikkip
KIRKKOSUO, Turtolan leikkipaikka	Sotilaankatu	Turtola	Lähileikkip
KISAKOLMIO	Teräspolku	Hervanta	Lähileikkip
KISAPUISTO	Atomipolku	Hervanta	Lähileikkip
KIVIPUNALANPUISTO	Sotkankatu	Amuri B V	Lähileikkip
KOHMANPUISTO (Tohloppijärvenpuisto etelä)	Kohmankaari	Ristimäki	Alueleikkip
KOIRAMÄENPUISTO	Tassunkuja	Leinola	Lähileikkip
KOIVIKONPUISTO	Koivikonkatu	Hallila	Lähileikkip
KORPIKODINPUISTO	Linnainmaanraitti	Linnainmaa	Lähileikkip
KORPINPUISTO	Kurpantie	Järvensivu	Lähileikkip
KORVENPUISTO-RISTIMÄKI	Risuharjunkatu	Rahola	Alueleikkip

LIITE 4 (3/6) / Luettelo yleisten alueiden leikkipaikoista (tilanne 2021 alku)

VIHERALUE/ LEIKKIPAIKKA	LEIKKIPAIKAN OSOITE	KAUPUNGINOSA	LEIKKIPAIKKATYYPPI
KOSKIPUISTO Pikku kakkonen	Pellavatehtaankatu	Kyttälä A XI	Alueleikkip
KOULUMETSÄKÖ	Elementinpolku	Hervanta	Lähileikkip
KULOKUMPU	Kumpulantie	Kumpula	Lähileikkip
KUMPULANPUISTO	Kumpulantie	Kumpula	Alueleikkip
KUUSELANPUISTO	Hikivuorenkatu	Kaukajärvi	Lähileikkip
KUUSIKORPI	Kuusikorvenkatu	Lamminpää	Lähileikkip
KYNSILAUKANPUISTO	Kynsilaukankatu	Kaukajärvi	Lähileikkip
KÄMMENSUONPUISTO	Kämmenmaankatu	Kämmenniemi	Alueleikkip
KÄPYLEHMÄNPUISTO	Piettasenkatu	Linnainmaa	Alueleikkip
KÄÄRMEKALLIONPUISTO	Tesomajärvenkatu	Tesomajärvi	Lähileikkip
LAAVUPISTO	Rinkkakatu	Atala	Lähileikkip
LAMMINKORVENPUISTO	Polttoturpeenkatu	Ojala	Alueleikkip
LAMPIPUISTO	Ahotie	Nekala XXIV	Alueleikkip
LATSARUKSENPUISTO	Tietoraitti	Hervanta	Lähileikkip
LAULUNPUISTO	Laulunmaankatu	Muotiala	Lähileikkip
LAUTAKATONPUISTO	Lautakatonkatu	Atala	Lähileikkip
LEIVONPUISTO	Iivantamäenkatu	Vuohenoja	Lähileikkip
LEVONMÄENPUISTO-KUMINA	Persiljankatu	Kaukajärvi	Lähileikkip
LIISANPUISTO	Liisankatu	Liisankallio XX	Lähileikkip
LINNANPUISTO	Haukkamäenkatu	Pappila	Lähileikkip
LINTUHYTINPUISTO	Makkarajärvenkatu	Hervantajärvi	Lähileikkip
LINTUPISTO	Välkynraitti	Hervanta	Lähileikkip
LITUKANPUISTO	Litukankatu	Petsamo XXI	Alueleikkip
LORISEVANPUISTO	Tahmelankatu	Tahmela	Alueleikkip
LOUNATUULENPUISTO	Lounatuulenraitti	Vuores	Lähileikkip
LOUTUNPUISTO	Loutunkatu	Huikas	Lähileikkip
LUKONPUISTO	Tildankuja	Lukonmäki	Alueleikkip
LÄNKINIITYNMÄKI	Länkinotkonraitti	Linnainmaa	Lähileikkip
MAHLANPUISTO	Mahlankatu	Koivistonkylä	Lähileikkip
MAIJALANKANGAS	Opinpolku	Hervanta	Lähileikkip
MAIJANMETSÄ	Maijanniitynkatu	Leinola	Lähileikkip
MAJAVAPUISTO	Majavankatu	Kissanmaa	Lähileikkip
MESIHEINÄNPUISTO	Mesiheinänkatu	Ikuri	Lähileikkip
METSONPUISTO	Lepolantie	Härmälä	Lähileikkip
METSÄNIITYT	Metsäniitynkatu	Kaukajärvi	Lähileikkip
MIKKOLANPUISTO	Mikkolankatu	Leinola	Lähileikkip
MULTISILLANPUISTO	Multisillanpolku	Multisilta	Lähileikkip muutetaan alueleikkip
MUULANPUISTO	Muulankatu	Lukonmäki	Lähileikkip
MYLLYPURONPUISTO	Tuohikorventie	Ikuri	Lähileikkip
MÄKIPUISTO	Ahvenisraitti	Hervanta	Lähileikkip muutetaan alueleikkip
MÄYRÄNMÄENPUISTO	Palkkionmaankatu	Vuores	Lähileikkip
NALKALANTORI	Pyhäjärvenkatu	Nalkala III	Lähileikkip

LIITE 4 (4/6) / Luettelo yleisten alueiden leikkipaikoista (tilanne 2021 alku)

VIHERALUE/ LEIKKIPAIKKA	LEIKKIPAIKAN OSOITE	KAUPUNGINOSA	LEIKKIPAIKKATYYPPI
NALLENPUISTO	Ketunkatu	Kissanmaa	Lähileikkip
NEULASPUISTO	Kuusikonpolku	Hallila	Lähileikkip
NIITTÄJÄNPUISTO	Niittäjäntie	Ikuri	Alueleikkip
NIKINPUISTO	Ahoniitynpolku	Atala	Lähileikkip
NIRVANPELTO	Nirvansuonkatu	Nirva	Lähileikkip
NURMIN LEIKKIPAIKKA	Aitolahdentie	Nurmi	Alueleikkip
NÄSINPUISTO Tiitiäinen	Näsijärvenkatu	Finlayson I	Alueleikkip
NÄYTTÄMÖNPUISTO	Lavastajanpolku	Hervanta	Alueleikkip
OMENAPUISTO	Hedelmäkatu	Rahola	Lähileikkip
OSMONPUISTO	Anninkatu	Osmonmäki XIV	Alueleikkip
PAAVALIN SUOJAVIHERALUE	Hannunkuja	Villilä	Lähileikkip
PAHALAMMENPUISTO	Viinikankatu - Lempääläntie	Viinikka XXIII	Lähileikkip
PALLOPUISTO	Parkanonkatu - Muroleenpolku	Hervanta	Lähileikkip
PALOKALLIONPUISTO	Palokallionkatu	Peltolammi	Lähileikkip
PATASUONPUISTO	Sakkolanmäenkatu	Kaukajärvi	Lähileikkip
PELIPUISTO	Ahvenisraitti	Hervanta	Lähileikkip
PELLERVONPUISTO	Väinämöisenkuja	Kaleva	Alueleikkip
PELTOVAINIONPUISTO	Peltovainionkatu	Lintulampi	Lähileikkip
PERKIÖNPUISTO	Talvitie	Rantaperkiö	Alueleikkip
PETSAMONPUISTO	Kenttäkatu	Petsamo XXI	Alueleikkip
PIIKAHAKA	Tuularinkatu	Rahola	Alueleikkip
PIKKUPEHKUSUONPUISTO	Loukkaankatu	Hallila	Alueleikkip
PITKÄNIITYNPUISTO	Tähkäniitynpolku	Olkahinen	Alueleikkip
POHTOLANPUISTO	Pohtolankatu	Pohtola	Alueleikkip
PUNALADONPUISTO	Viljapellontie	Taatala	Lähileikkip
PURJEHTIJANPUISTO	Reuharinkatu	Lentävänniemi	Lähileikkip
PYHÄLLÖNPUISTO	Halkoniemenkatu	Lentävänniemi	Alueleikkip
PYHÄOJANPUISTO	Pyhäojankatu	Hankkio	Alueleikkip
PYSÄKKIPUISTO	Pysäkkikatu	Vehmainen	Lähileikkip
PYYNIKIN KIRKKOPUISTO	Hallituskatu	Kaakinmaa VI	Alueleikkip
PYYNIKINTORI	F.E. Sillanpäänkatu	Pyynikinrinne VII	Lähileikkip
PÄIVÖLÄNPUISTO	Päivölänkatu	Ylä-Pispala	Lähileikkip
PÄTTINIEMENPUISTO	Kyläsepänkatu	Hyhky	Alueleikkip
RATAMONPUISTO	Ristimäenkatu	Ristimäki	Alueleikkip
RAUHANIEMEN LEIKKIPAIKKA	Rauhaniemenkatu	Lapinniemi	Lähileikkip
RAUNINARONPUISTO	Aittakatu	Pappila	Lähileikkip
RAUTAHARKONPUISTO	Veturikatu	Rautaharkko	Alueleikkip
RIIHIPUISTO	Riihitie	Nekala XXIV	Lähileikkip
RIIPUKSENPUISTO	Juvankatu	Kaukajärvi	Lähileikkip
RUOKOMÄENPUISTO	Ketunleivänkatu	Peltolammi	Lähileikkip
RUOTULANPUISTO	Yli-huikkaantie - Koukkutie	Ruotula	Lähileikkip
RYYDYNPUISTO	Teivaalantie	Ryydynpohja	Alueleikkip
SAHANVAINIONPUISTO	Federleyinkatu	Niemenranta	Lähileikkip

LIITE 4 5/6) / Luettelo yleisten alueiden leikkipaikoista (tilanne 2021 alku)

VIHERALUE/ LEIKKIPAIKKA	LEIKKIPAIKAN OSOITE	KAUPUNGINOSA	LEIKKIPAIKKATYYPPI
SAMIVETURINPUISTO	Niilo härmälän katu	Härmälänranta	Lähileikki
SAMMALLADONPUISTO	Piettasenristi	Linnainmaa	Lähileikki
SANDELININPUISTO	Sammon valtatie	Hakametsä	Lähileikki
SARKAPUISTO	Sarkakatu	Ikuri	Lähileikki
SAUKONPUISTO	Petsamonkatu	Petsamo XXI	Alueleikki
SAUNAPUISTO	Vainiokatu	Petsamo XXI	Lähileikki
SELLUPUISTO	Federleyinkatu	Niemenranta	Alueleikki
SOLKIMÄENPUISTO	Ojavainionkatu	Kaukajärvi	Lähileikki
SORIN AUKIO	Hatanpään valtatie - Vuolteenkatu	Kyttälä B XII	Lähileikki
SORSAPUISTO	Lähteenkatu	Tulli XVII	Alueleikki
SOTKANPUISTO	Sotkankatu	Amuri A IV	Lähileikki
SOUKKAPUISTO	Soukanlahdenkatu	Tampella IX	Alueleikki
SUOHOPEATÄPLÄ	Vasamamittarinkatu	Atala	Lähileikki
TAATALANPUISTO	Sulkavuorenkatu	Koivistonkylä	Alueleikki
TANHUANPUISTO	Huunalankatu	Pappila	Lähileikki
TAPIOLANPUISTO	Karhunkatu	Kissanmaa	Alueleikki
TARKONPUISTO	Oravanpolku	Liisankallio XX	Lähileikki
TEHTAANKALLIONPUISTO	Lentovarikonkatu	Härmälä	Lähileikki
TELKÄNPUISTO	Puropolku	Viinikka XXIII	Lähileikki
TERVALEPÄNPUISTO	Pirttisuonkuja	Vuores	Lähileikki
TERVASLAMMENPUISTO	Sydänpuunkatu	Vuores	Alueleikki
TERÄLAHDEN LEIKKIPAIKKA	Terälähdentie	Terälahti	Alueleikki
TERÄVÄNMÄKI	Multisillankatu	Multisilta	Lähileikki
TIILIKYLÄNPUISTO	Alapeusonkatu	Kalevanrinne XIX	Lähileikki
TILKONMÄENPUISTO, Säästäjänkatu	Säästäjänkatu	Peltolampi	Lähileikki
TILKONMÄENPUISTO, Terhokuja	Terhokuja	Peltolampi	Lähileikki
TILKONMÄENPUISTO, Tilkonmäenkatu	Tilkonmäenkatu	Peltolampi	Alueleikki
TOHLOPINPUISTO	Tohlopinkatu	Tohloppi	Lähileikki
TOISPUOLISENPUISTO	Liinaharjankatu	Holvasti	Alueleikki
TORPONPUISTO	Jussilankulma	Linnainmaa	Lähileikki muutetaan alueleikki
TUNTURIN SUOJAVIHERALUE	Tunturikatu	Lappi	Lähileikki
TUOHIKORVENPUISTO	Tornikallionkatu	Ikuri	Lähileikki
TUOMAANPUISTO	Härmälänkatu - Perkiönkatu	Härmälä	Lähileikki
TUOMIOKIRKONPUISTO	Tuomiokirkonkatu	Jussinkylä X	Lähileikki
TURJANPUISTO	Turjankatu	Järvensivu	Lähileikki
UUDENKYLÄNPUISTO	Keltinkatu	Uusikylä	Lähileikki
UUDENMAANPUISTO	Uudenkylänkuja	Uusikylä	Lähileikki
UUNINPERÄNPUISTO	Saarikorventie	Lamminpää	Alueleikki
VAAKONPUISTO	Kaarilankatu	Epilä	Alueleikki
VAARINMAA	Nahkatehtaankatu	Epilänharju	Alueleikki
VARVARINPUISTO	Vuoreksenkatu	Multisilta	Lähileikki
VASTARANNANPUISTO	Tervasaarenpolku	Olkahinen	Alueleikki

LIITE 4 (6/6) / Luettelo yleisten alueiden leikkipaikoista (tilanne 2021 alku)

VIHERALUE/ LEIKKIPAIKKA	LEIKKIPAIKAN OSOITE	KAUPUNGINOSA	LEIKKIPAIKKATYYPPI
VEHMAISTENPUISTO	Lyhtykatu	Vehmainen	Lähileikkip
VEIKONPUISTO	Tesomajärvenkatu	Tesomajärvi	Lähileikkip
VEISUNPUISTO	Rehunkuja	Veisu	Lähileikkip
VESANPUISTO	Vesankatu	Rantaperkiö	Lähileikkip
VESISÄILIÖNMÄKI	Pispalanharju	Ylä-Pispala	Lähileikkip
VIHIOJANPUISTO-JOKIRANTA, kiipeilyverkko	Viinikankatu	Koivistonkylä	Lähileikkip
VIHIOJANPUISTO-ORAS	Huringinkatu	Korkinmäki	Alueleikkip
VIHIOJANPUISTO-PELIPUISTO	Jokipohjantie	Jokipohja XXVI	Alueleikkip
VIIRAPUISTO	Viirakatu	Ryydynpohja	Alueleikkip
VILLILÄNPUISTO	Villilänniemi	Villilä	Alueleikkip
VISKANPUISTO	Peurankatu	Hyhky	Alueleikkip
VUOHENHIEKANPUISTO	Vuohenhiekankatu	Vuohenoja	Alueleikkip
VUOREKSEN KESKUSPUISTO	Rautiolanraitti	Vuores	Alueleikkip
VÄHÄ-VIROLAISEN PUISTO	Lagerlöfinkatu	Vuores	Lähileikkip
VÄINÖ LINNAN PUISTO	Saarikatu	Amuri A IV	Alueleikkip
VÄLISOLA	Välisola	Viinikka XXIII	Lähileikkip
VÄSTINGINMÄKI	Västringinkatu	Lahdesjärvi	Alueleikkip

LIITE 5 (1/2) / Luettelo yleisten alueiden kentistä (tilanne 2021 alku)

Joillain kentillä voi olla useampia eri käyttötarkoituksiin soveltuvia kenttiä, esimerkiksi erilliset jalkapallo- ja lentopallokentät.

VIHERALUE / PELIKENTTÄ	OSOITE	VIHERALUE / PELIKENTTÄ	OSOITE
AARIKKALANPUISTO	Aarikkalankatu	KALERVONPUISTO	Tilkankatu
AHOLANPUISTO	Aholanmutka	KALKEPUISTO	Kalkunvuorenkatu
AJOMIEHENPUISTO	Pyydystäjänkatu	KALLE PÄÄTALON PUISTO	Vasaratie
AKANPUISTO	Talikkopolku	KALLENPUISTO	Kiviniemenkatu
ATALANPUISTO	Nikinväylä	KARIKEPUISTO	Karিকেkatu
ATLASPUISTO	Hiekkakuja	KARKONMÄENPUISTO	Karkonmäenkatu
E.J. REINILÄN PUISTO	Hatanpään valtatie	KARROSENPUISTO	Karosenkatu
EMIL AALTOSEN PUISTO	Tammelan puistokatu	KAUPIN KANSANPUISTO, KÄPYTIEN KENTTÄ	Käpytie
ESKONPUISTO	Rautaharkonkatu- Lempääläntie	KEINUPUISTO	Tarjanteenpolku
FINNINMÄKI	Finninmäenkatu	KELTANOKANPUISTO	Virtainpolku
HAAVIKONPUISTO	Kuoppamäentie	KEPINOJANPUISTO	Kepinojankatu
HAAVISTONPUISTO	Korkeepirtinkatu	KERÄILIJÄNPUISTO	Samoilijankatu
HAIHARANPUISTO	Järvikatu	KILLERIN LEIKKIPUISTO	Killerinkatu
HALIMASJÄRVENPUISTO	Ahkionkuja	KIOVANPUISTO	Kaupinkatu
HALKONIEMENPUISTO	Airokatu	KIOVANPUISTO	Pellervonkatu
HAUKILUOMANPUISTO	Runkoraitti	KIRKKOLADONPUISTO	Kirkkoladonkatu
HAUKISENMAA	Veisunkatu	KIRKKOSUO	Kivikirkontie
HELAKALLIONPUISTO	Ylinikkilänkatu	KISAPUISTO	Atomipolku
HELAPUISTO LÄNSI	Rapparinraitti	KIVIPUNALANPUISTO	Sotkankatu
HUTIKONPUISTO	Simolankatu	KOHMANPUISTO (TOHLOPPI- JÄRVENPUISTO ETELÄ)	Kohmankaari
HÄRKÄLÄNMÄKI	Kuusistonkatu- Korkinmäenkatu	KOIRAMÄENPUISTO	Tassunkuja
HÄRMÄLÄN RANTAPUISTO	Talvitie	KOIVIKONPUISTO	Koivikonkatu
HÄRMÄLÄNPUISTO	Lepolantie	KOIVULADONPUISTO	Juvelankatu
IIDESKARTANONPUISTO	Nekalantie	KORPINPUISTO	Tavintie
IKALANNOTKO	Irjalankatu	KORVENPUISTO, KETOSET	Risuharjunkatu
ILMATTARENPUISTO	Ilmattarenkatu	KORVENPUISTO, METSÄKYLÄ	Korvenkatu
ILOMÄEN AUKEA	Palomäentie	KOSKUENPUISTO	Koskuentie
ILVESPUISTO	Ilmarinkatu	KUMPULANPUISTO	Kumpulantie
ISONIEMENPUISTO	Isoniemenkatu	KÄPYLEHMÄNPUISTO	Piettasenkatu
ISONIITYNPUISTO, ANNALANPUISTO	Isonitynpolku	LAATTAPUISTO	Arkkitehdinkatu
JAAKONMÄENPUISTO	Jaakonmäenkatu	LAAVUPUISTO	Rinkkakatu
JANKANPUISTO	Jankanraitti	LAMMINPÄÄNPUISTO	Myllypuronkatu
JUKOLANPUISTO	Jukolankatu	LEIVONPUISTO ETELÄ	Ivantamäenkatu
JUURESPUISTO	Retiisikuja	LEIVONPUISTO POHJOINEN	Ivantamäenkatu
JUVELANPUISTO	Juvelankatu	LEVONMÄENPUISTO, KUMINA	Persiljankatu
JUVELANPUISTO	Juvelankatu	LINNANPUISTO	Linnankatu
JÄRVENSIVUNPUISTO	Iidesranta	LINTUPUISTO	Ahvenisraitti
KAAKKURINPUISTO	Sirppitie	LITUKANPUISTO	Litukankatu
		LORISEVANPUISTO	Tahmelankatu

LIITE 5 (2/2) / Luettelo yleisten alueiden kentistä (tilanne 2021 alku)

Joillain kentillä voi olla useampia eri käyttötarkoituksiin soveltuvia kenttiä, esimerkiksi erilliset jalkapallo- ja lentopallokentät.

VIHERALUE / PELIKENTTÄ	OSOITE
LUKONPUISTO	Tildankuja
MAHLANPUISTO	Mahlankatu
MAIJALANKANGAS	Opinpolku
METSOLANPUISTO	Metsolankatu
METSONPUISTO	Lepolantie
METSÄNHOITAJANPUISTO	Lentävänniemenkatu
MIKKOLANPUISTO	Mikkolankatu
MULTISILLANPUISTO	Multisillanpolku
MÄYRÄNMÄENPUISTO	Hupakankorvenkatu
NALLENPUISTO	Ritakatu
NIITTÄJÄNPUISTO	Niittäjäntie
NIKINPUISTO	Aitolahdentie
NIKKILÄNPUISTO	Parsikatu
NIRVANPELTO	Nirvansuonkatu
NUORALAHDENPUISTO	Ihaistenkatu
NÄYTTÄMÖNPUISTO	Lavastajanpolku
OMENAPUISTO	Omenapolku
PAVALIN SUOJAVIHERALUE	Hannunkuja
PAHALAMMENPUISTO	Viinikankatu- Lempääläntie
PALLOPUISTO	Muroleenpolku
PALOKALLIONPUISTO	Palokallionkatu
PALVAANNIEMENPUISTO	Palvaanniemenkatu
PELIPUISTO	Ahvenisraitti
PELLERVONPUISTO	Väinämöisenkuja
PERKIÖNPUISTO	Talvitie
PETSAMONPUISTO	Mutkakatu
PIKKUPEHKUSUONPUISTO	Loukkaankatu
PITKÄNIITYNPUISTO	Tähkäniitynpolku
POHTOLANPUISTO	Isoniemenkatu
PYHÄLLÖNPUISTO	Pyhällönpolku
PYHÄOJANPUISTO	Pyhäojankatu
PYSÄKKIPUISTO	Pysäkkikatu
RATAMONPUISTO	Tesomankatu
RAUHANIEMEN LEIKKIPAikka	Rauhanniemenkatu
RAUNINARONPUISTO	Aittakatu
RAUTAHARKONPUISTO	Veturikatu
RIIHIPUISTO	Riihitie

VIHERALUE / PELIKENTTÄ	OSOITE
RISUHARJUNPUISTO	Suurmäenkatu
RUOKOMÄENPUISTO	Vaapukankatu
RUOTULANPUISTO	Yli-Huikkaantie
SELLUPUISTO	Federlaynkatu
SORSAPUISTO	Lähteenkatu
SOUKKAPUISTO	Tampellan esplanadi
SUDENKUOPANRINNE	Epilänkatu
TAATALANPUISTO	Metsämaankatu
TANHUANPUISTO	Saunamäenkatu
TAPIOLANPUISTO	Karhunkatu
TASANTEENPUISTO	Ekkilänraitti
TEHTAANKALLIONPUISTO	Lentovarikonkatu
TELKÄNPUISTO	Puropolku
TERVALEPÄNPUISTO	Pirttisuonkuja
TESOMANPUISTO, APILAPUISTO	Heinäraitti
TOHLOPINMETSÄ	Vanhatie
TOHLOPINPUISTO	Tohlopinkatu
TOISPUOLISENPUISTO	Liinaharjunkatu
TORPONPUISTO	Jussilankulma
TUNTURIN SUOJAVIHERALUE	Tunturikatu
TUOMAANPUISTO	Tuomaankatu
TUPAKKIRULLANPUISTO	Majakkakatu
TURTOLANPUISTO	Turtolantanhua
UUDENKYLÄNPUISTO	Keltinkatu
UUDENMAANPUISTO	Uudenkylänkuja
UUNINPERÄNPUISTO	Saarikorventie
VAARINMAA	Nahkatehtaankatu
VEISUNPUISTO	Reuhunkuja
VIHIOJANPUISTO, JOKIRANTA	Viinikankatu
VIHIOJANPUISTO, JOKIRANTA	Kaonpäänkatu
VIHIOJANPUISTO, ORAS	Huringinkatu
VIHIOJANPUISTO, PELIPUISTO	Jokipohjantie
VIRONTÖRMÄNPUISTO	Ikurinpolku
VISKANPUISTO	Vaakonkatu
VUOHENHIEKANPUISTO	Hervannan valtavyäly
VUOREKSEN KESKUSPUISTO	Rautiolanraitti
VÄINÖ LINNAN PUISTO	Näsijärvenkatu
YLÄ-JÄRVENSIVUN PUISTO	Järvensivuntie

LIITE 6 / Leikkipaikkojen kuntoindeksin pisteytystaulukko ja laskentaperusteet

Leikkipaikkojen kunnon määrittämiseksi ja kohteiden laadun arvioimiseksi käytetään leikkipaikkojen vuositarkastusten yhteydessä kohdekohtaisesti laskettavaa kuntoindeksiä. Kuntoindeksin eri muuttujien ja niille määriteltyjen painotusten avulla lasketaan leikkipaikan tarkastushetken laatua kuvaava kokonaissumma, jolla ohjataan toimenpiteiden priorisointia.

1. Turvallisuus

Turvallisuus arvioidaan välineisiin liittyvien turvallisuusnormien vastaisten vikojen perusteella. Maksimipisteet turvallisuudesta ovat 10 p. ja minimipisteet 2 p.

Turvallisuusindeksin laskeminen:

- Puutteiden määrä / välineiden lukumäärä x 100 = xx %.
Saatu prosenttimäärä pisteytetään viiteen ryhmään (1–5 p)
- Laskukaavassa saatua pisteytystä painotetaan kertoimella 2, koska turvallisuus on merkittävä leikkipaikan kuntoa määrittävä tekijä.
- Turvallisuudelle saadaan maksimipisteet 10 p ja minimipisteet 2 p.

0–19 %	= 5 p x 2	= 10 p
20–39 %	= 4 p x 2	= 8 p
40–59 %	= 3 p x 2	= 6 p
60–79 %	= 2 p x 2	= 4 p
80–100 %	= 1 p x 2	= 2 p

2. Kunto

Kunto pisteytetään tarkastajan subjektiivisen arvion mukaan 1–5 p. Laskukaavassa käytetään korostuskerronta 2, koska kunto on merkittävä toimenpideperuste. Kunnolle saadaan maksimipisteet 10 p ja minimipisteet 2 p.

Arviointi	= 5 p x 2	= 10 p
	= 4 p x 2	= 8 p
	= 3 p x 2	= 6 p
	= 2 p x 2	= 4 p
	= 1 p x 2	= 2 p

3. Leikkipaikan ikä

Leikkipaikan ikä määritellään rakentamisvuoden tai viimeisimmän laajan peruskorjausvuoden mukaan. Pisteytyksessä ei käytetä erillisiä kertoimia. Iälle saadaan maksimipisteet 5 p ja minimipisteet 1 p.

1–3	vuotta	= 5 p
4–6	vuotta	= 4 p
7–10	vuotta	= 3 p
11–15	vuotta	= 2 p
yli 15	vuotta	= 1 p

4. Toimintojen monipuolisuus

Toimintojen monipuolisuutta kuvaavat indeksit lasketaan jaotteleamalla leikkipaikan välineet viiteen eri ryhmään: keinut, liukumäet, karusellit, keuhkuvälineet ja muut varustetyypit sekä kuntoilu-/liikunta- tai muut pelivälineet. Mikäli leikkipaikalla on eri ikäryhmille suunnattuja ja kaikkien ryhmien välineitä, saa leikkipaikka pisteitä 5. Maksimipisteet 5 p ja minimipisteet 1 p.

5	välineryhmää	= 5 p
4	välineryhmää	= 4 p
3	välineryhmää	= 3 p
2	välineryhmää	= 2 p
1	välineryhmä	= 1 p

Leikkipaikat jaotellaan niiden saaman kuntoindeksin osatekijöiden pistemäärien perusteella keskimääräistä parempikuntoisiin kohteisiin (KP), peruskunnoltaan hyviin kohteisiin (HP) sekä ilmeisessä kunnostustarpeessa oleviin kohteisiin (IK). Ilmeisen kunnostustarpeen IK -luokituksen saaneiden kohteiden peruskunnostustarve arvioidaan luokituksen antamisen yhteydessä.

Keskimääräistä parempi kunto (KP)

Turvallisuus	10–8 p
Kunto	10–8 p
Ikä	5–4 p
Toiminnot	5–4 p

Hyvä peruskunto (HP)

Turvallisuus	≥6 p
Kunto	≥6 p
Ikä	3 p
Toiminnot	3–2 p

Ilmeinen kunnostustarve (IK)

Turvallisuus	<6 p
Kunto	<6 p
Ikä	<3 p
Toiminnot	1 p



Pro Park Palvelut Oy

Y-tunnus 2484014-3

Riskienarviointi

Iso-Vilusen ulkoilualue, Tampere

Tämä riskinarvio koskee Tampereen Iso-Vilusen mäen skeittipaikkaa, bmx -rataa sekä polkupyörätialrataa. Lausunto perustuu kuluttajaturvallisuuslakiin, skeittipaikkoja koskevaan standardiin EN 14974 ja kyseisen standardin päivitysversioneuhdotukseen (voimaan todennäköisesti vuonna 2017) sekä keskusteluihin näiden palvelutyyppien harrastajien kanssa sekä tapauskohtaiseen riskinarviointiin. Lausunto on annettu 31.5.2016 kohdekäyntiin perustuen.

Yleistä

Alueelle on rakennettu ja liikennemerkein osoitettu parkkipaikka. Parkkipaikalta mäelle johtava väylä on merkitty pyörätieksi, jonne moottoriajoneuvolla ajo on rajoitettu. Kohdekäynnin perusteella ylös ajettavista ajoneuvoista ei ole ollut haittaa mäen päällä oleville rakenteille. Alueen polkupyörälajit vaativat laajamittaisemmassa harjoittelu- sekä kilpailu- ja tapahtumakäytössä huoltoajoneuvojen pääsyä lähellä ratoja. Mikäli autoilu mäen päällä osoittautuu ongelmaksi (polkupyörätialistien mielestä se ei sitä tällä hetkellä ole), on väylä/väylät varustettava lukittavalla ajonestopuomilla, joka on avattavissa vain erityisten tapahtumien aikana.

Mäeltä alas Vilusen Puistokadun suuntaan johtaa käyttäjien tekemä oikopolku pensasryhmän läpi suoraan ajoväylälle. Asia kannatta huomioida esimerkiksi pensasryhmää pienentämällä ja parantamalla näin näkyvyyttä. Infokyltti alhaalla (kuvassa) ei kovin hyvin palvele käyttäjiä.



Skeittipaikka

Skeittipaikalla on takakulmassa kaksi vierekkäistä elementtiä/obstaakkelia, joiden turva-alueet eivät täytä standardin kahden metrin minimivaatimusta. Samoin muutamien elementtien viereen vaadittava 1,2 metrin levyinen rullauspinta on hieman liian kapea. Kyseisten turva-alueiden puutteita voidaan mielestäni pitää niin vähäisinä, että muutoksiin ei ole tarvetta, ellei käyttäjäpalaute toisin kerro.





Alueen kapeassa päässä näyttää rullauspintojen ulkopuolelta kulkeutuvan jonkin verran irtomaata/sepeliä rullauspinnoille. Muutamissa kohdissa radan ulkopuolen kummut kuluvat ja tämä eroosio saattaa tuottaa lisää irtomaata rullauspinnoille. Kaikkiin kuluviin kohtiin suosittelen kiinteän pinnan rakentamista (kuten nyt on keinonurmella tehtykin) ilkeäkestävällä tavalla. Vaihtoehtoina voisivat olla esimerkiksi kenttäkiveys, valettava turva-alusta tai ”joustobetoni” (kuva alla). Kiinteää pintaa rullauspintojen vieressä tulee todennäköisesti edellyttämään myös päivittyvä skeittistandardi.



Skeittipaikan haastavin elementti on syvä pooli. Putoaminen pooliin voi aiheuttaa vahinkoa. Pooli sijaitsee kohdassa, johon kukaan ei joudu vahingossa tai epähuomiossa. Syvä monttu on täysin selvästi havaittavissa. Poolista on lähes esteetön poispääsy alueen matalimmasta päästä. Nykyinen eikä tuleva alan standardi näillä näkymin estä poolirakenteen käyttöä eikä käytännössä rajaa sen syvyyttä. Näillä perusteilla en näe estettä poolin olemassaololle ja käytölle.



Bmx – rata

Bmx – ratojen turvallisuudelle ei ole olemassa yleisiä suomenkielisiä kirjoitettuja sääntöjä tai standardeja. Alan harrastajien mielestä hyvä rata on pinnaltaan kova ja joka paikasta yhtä kova. Nyt joidenkin kuoppien/notkojen pohjille on kertynyt ohut pehmeä kerros lajittunutta kivituhkaa ja osa harjanteista on ”kulunut puhki”. Riski vahingolle on näissä olosuhteissa vielä matala. Radan säännöllinen hoito (tasointus, paikkaus, kastelu ja jyräys) parantaa ajopinnan osalta turvallisuutta.





Yhdessä kohtaa rataa on oikopolku ja siitä voi koitua vilkkaassa harjoitustilanteessa vaaratilanteita, mikäli polkua ajetaan radalle päin. Polun tukkimisesta ja sen vaikutuksesta radan käyttöön kannattaa keskustella radan rakentajan ja alan harrastajien kanssa.



Polkupyörättrial

Laji on Suomessa hyvin uusi ja kokemuksia avoimista vapaasti käytössä olevista radoista on vähän. Kirjoitettuja ohjeita, standardeja tai sääntöjä ratojen turvallisuudesta ei ole tiedossa. Ohjatut harjoitukset tapahtuvat ryhmässä ja harrastajat pitävät lisäksi yhteisiä omaehtoisia ajosessioita. Lisäksi

mäellä on useita toimintoja sekä läpikulkumatalla olevia ulkoilijoita, jolloin mahdollisen vahingon sattuessa apu on todennäköisesti lähellä. Lajiin kuuluu oleellisena osana epäonnistumiset, kaatumiset ja putoamiset esteiden päältä ja tämä itsestään selvänä harrastajien tiedossa. Käyttäjien osaamistaso on kirjavaa ja vahinkoja sattuu varmasti. Alan paikallisen aktiiviharrastajan (Tampereen Pyöräpojat) mukaan vahinkoja ei ole toistaiseksi sattunut. Alueen käyttö on kuitenkin aina tietoinen valinta ja vaaran paikat ovat selvästi käyttäjien huomioitavissa.

Kohteen käytössä kannattaa huomioida myös muuten kuin polkupyörällä aluetta käyttävät käyttäjät. On tunnettua, että esteitä käytetään myös parkour –tyyppiseen liikuntaan ja mahdollisesti myös leikkiin. Leikkimistä ajatellen kohteessa on paljon selvästi kohonneita riskikohtia putoamisvaarojen ja kovalle putoamisen muodossa. Pienimmät esteissä leikkivät lapset tulee olla aina vanhemman valvonnassa. Alueen aitaaminen ja käytön rajoittaminen vain ohjattuun ja valvottuun harjoitteluun ei ole käytännössä mahdollista eikä mielekäästä. Opastus tämän alueen käytöstä ja paikan käyttötarkoituksen ilmoittaminen infotaulussa on ensiarvoisen tärkeää (ks. kohta Infotaulut). Toiminnosta saatava hyöty on varmasti paljon mahdollisia vahinkoja suurempi, joten palvelun tarjoaminen on perusteltua.



Infotaulut

Skeittipaikan pääinfotaulu on asiallinen ja tämän hetken standardin täyttävä. Uudessa standardiehdotuksessa skeittipaikan infotaulun sisällöksi ehdotetaan tällä hetkellä seuraavia tietoja (*kursivoidulla* uudet ohjeistukset, vapaita suomennoksia):

- Paikan nimi ja osoite
- Yleinen hätänumero
- Ylläpitäjän yhteystiedot

- Paikan tarkoitus ja mahdolliset kiellot
- Suojavarusteiden käytön suosittelu
- *Tämä paikka ei ole leikkipaikka, käyttö vain yli 8-vuotiaille*
- *Huomioi muut käyttäjät*
- *Rullauspinnat ja skeittielementit eivät ole odotuspaikkoja ja ne tulee olla vapaita*
- *Paikkaa ei tule käyttää sateella, jäisenä eikä talvella*
- *Haasteellisilla skeittipaikoilla periaatekuva selityksineen on suositeltava*

Skeittipaikan infotaulun tietojen päivittämistä kannattaa harkita standardin voimaan tullessa mahdollisesti vuonna 2017. Skeittipaikan toisessa päässä oleva infokyltti on töhritty ja vaatii korjaamista.



Bmx – rataa varten on paikallaan radan käyttöohjeet ja/tai ”järjestyssäännöt”. Ohjeita infotaulussa voisivat olla:

- Käytä suojavarusteita. Kypärä, kyynär- ja polvisuojat, hanskat ja tukevapohjaiset kengät ovat suositeltavia
- Aja rataa vain sen ajosuunnan mukaisesti lähdöstä maaliin, älä oikaise äläkä pysähdy turhaan
- Kaarteen päälliset eivät ole lepo- tai katselupaikkoja
- Pyri ajamaan suoraan omaa linjaa, ohittaja väistää aina ohitettavaa
- Pidä polkimet vaakatasossa ja vältä polkemista kumpujen päällä

- Ensimmäinen hyppyri on kovalla vauhdilla aloittelijalle vaikea
- Vahvemmat ja nopeammat kuskit huomioivat hitaampia ja auttavat heitä tarvittaessa
- Ajaminen onnistuu parhaiten seisten, laske satula mahdollisimman alas
- Ehjä rata on turvallisin, ilmoita radan puutteista ylläpitäjälle (yhteystieto tässä taulussa)

Polkupyörätialradan käyttöä on tarpeen ohjeistaa ja nykyinen infotaulu on hyvä. Taulussa voisi lisäksi mainita yksin harjoittelun riskistä sekä korostaa sitä, että rata-alue ei ole leikkipaikka.

Lopuksi

Kaikki Iso-Vilusen mäen suorituspaikat kannattaa ottaa säännöllisen tarkastamisen ja huollon piiriin samaan tapaan kuin leikkipaikat. Paikallisiin alan harrastajiin kannattaa pitää säännöllisesti yhteyttä esimerkiksi heitä edustavien yhdistysten/kerhojen kautta ja kerätä näin käyttäjäpalautetta varsinkin uudemmissa lajeista ja tehdä tämän perusteella mahdollisia turvallistamistoimia.

Riskien arviointi taulukkomuodossa

Tässä taulukkomuotoisessa riskien arvioinnissa on käsitelty etupäässä sellaisia riskejä, joita ei voida riittävästi tai lainkaan hallita normaalein rutiininomaisin tarkastus- ja huoltotoimenpitein. HUOM! tämä taulukko ei varsinaisesti ota kantaa riskien suuruuteen.

Riski	Riskin välttäminen	Riskin siirtäminen	Riskin pienentäminen	Riskin hyväksyminen
Loukkaantuminen normaalissa harrastustilanteessa kunnossa olevassa infrassa	Ei käytännössä mahdollista	Ei käytännössä mahdollista	Riittävän informaation jakaminen infotauluissa	Pakko sietää
Loukkaantuminen normaalissa harrastustilanteessa vaarallisessa infrassa*	Kannustaminen puutteiden ilmoittamiseen ylläpitäjälle infotaulussa	Ei käytännössä mahdollista	Normaali tarkastus- ja huoltotoiminta ja sen suuntaaminen ennalta arvattaviin riskikohteisiin	Pakko sietää jonkin verran
Moottoriajoneuvojen ajo ja parkkeeraus yläkentälle	Liikennemerkkit ja ajonesto puomein joka suunnasta	Liikennemerkkein ja mahdollisin ajonestolaittein mahdollista siirtää osittain käyttäjälle	Ajonesto puomein joka suunnasta	Jos vaaraa aiheutuu selvästi, ryhdyttävä toimenpiteisiin
Oikopolku mäeltä alas parkkipaikan suuntaan	Uusi rakennettu kulku ja sen ohjaus turvallisempaan paikkaan	Ei käytännössä mahdollista	Nykyisten näkemäesteen muodostavien pensaiden poisto	Pakko sietää jonkin verran
Skeittipaikan rakenteiden turva-aluepuutteet	Rakenteiden siirto	Ei käytännössä mahdollista	Ei käytännössä mahdollista ilman rakenteiden siirtoa	Voidaan sietää riskin pienuuden vuoksi
Skeittipaikan rullauspinnoille kulkeutuva irtomateriaali	Rakenteelliset muutokset rullauspintojen ulkopuolella	Ei käytännössä mahdollista	Ei käytännössä mahdollista	Ei kannata hyväksyä vaan ryhdyttävä toimenpiteisiin
Skeittipaikan syvään pooliin putoaminen	Ei käytännössä mahdollista	Ei käytännössä mahdollista	Riittävän informaation jakaminen infotauluissa	Pakko
Bmx-radan ajopinnan kuluminen vaaralliseksi	Radan pinnoittaminen paremmin kulutusta kestäväällä materiaalilla	Organisoitujen harrastajaryhmien kannustaminen radan huoltotoimenpiteisiin	Organisoitujen harrastajaryhmien kannustaminen radan huoltotoimenpiteisiin	Voidaan sietää jonkin verran, mutta selvien vaarojen ilmetessä ryhdyttävä toimenpiteisiin
Bmx-radan oikopolkujen käyttö	Ei käytännössä mahdollista	Riittävän informaation jakaminen infotauluissa	Riittävän informaation jakaminen infotauluissa	Infotaulun ollessa kunnossa pakko sietää
PP- trialin haastavuus lajina	Ei käytännössä mahdollista	Riittävän informaation jakaminen infotauluissa	Riittävän informaation jakaminen infotauluissa	Pakko sietää
PP- trialradan käyttö tarkoituksen vastaisesti (leikki, parkour yms.)	Alueen aitaaminen, portin lukitseminen ja käytön salliminen vain organisoiduille harrastajaryhmille	Riittävän informaation jakaminen infotauluissa	Riittävän informaation jakaminen infotauluissa	Voidaan sietää jonkin verran, mutta selvien vaarojen ilmetessä ryhdyttävä toimenpiteisiin
Infotaulujen puutteet	Asianmukaisten infotaulujen asentaminen ja ylläpito kullekin toiminnolle	Asianmukaisten infotaulujen kautta mahdollista siirtää osittain käyttäjälle	Asianmukaisten infotaulujen asentaminen ja ylläpito kullekin toiminnolle	Ei kannata hyväksyä, vaan ryhtyä toimienpiteisiin

vaarallinen infra* = Alan standardien, viranomais määräysten, lajiliittojen ohjeiden tms. sekä maalaisjärjen vastainen tilanne palvelutyypin rakenteissa, varusteissa tai laitteissa.

Hollolassa 19.9.2016

Marko Eskolainen

Pätevöitetty ulkoleikkipaikkojen turvatarkastaja

Toimitusjohtaja

Pro Park Palvelut Oy

www.propark.fi



TOIMINTAPAIKKOJEN TURVALLISUUSASIAKIRJAN PÄIVITYSKOKOUS

Aika:

Paikka:

Läsnä:

ESITYSLISTA

1. Kokouksen avaus ja järjestäytyminen
2. Edellisen päivityskokouksen pöytäkirjan läpikäyminen
3. Palaute toimintapaikkojen kuluneen vuoden toimenpiteistä
 - a. Leikkipaikkojen tarkastusryhmä
 - b. Kunnossapito
 - c. Suunnittelu
 - d. Rakennuttaminen
 - e. Rakentaminen
 - f. Viheromaisuudenhallinta
 - g. Muut osapuolet tarpeen mukaan (lajiseurat, yksityiset urakoitsijat)
4. Toimintapaikkojen onnettomuudet ja ”läheltä piti”-tilanteet
5. Toimintapaikkojen turvallisuusasiakirjan päivitystarpeet sekä sovitut toimenpiteet
6. Muut asiat
7. Kokouksen päätös

Muistion kirjasi

Liitteet
Jakelu

TAMPEREEN KAUPUNKI

LEIKKIPAIKAN KÄYTTÖÖNOTTO

1/1

Tilaaja		Kustannuspaikka/verkko/vaihe									
Vieralueen numero		Leikkipaikan nimi									
Vieralueen nimi ja osoite		Valmistaja		Malli/Tuote no	Rakenteet	Turvata- etäisyy- det	Kiinnikkeet, liitokset	Liikku- vat osat	Putoamis- alusta	Vakaus	Selitte
Varuste											
Leikkipaikan siisteys, huoltotie, kasvillisuus yms.											
Tarkastuspäiväys		Turvatarkastajan allekirjoitus ja nimen selvennys									
Vastaanottopäiväys		Tilaajan allekirjoitus									
		Kunnossapitäjän allekirjoitus ja nimen selvennys									



ALEKSANDRA SILTASEN PUISTO

Alaverstaanraitti

TAMPELLA IX

HÄTÄNUMERO 112

Ilmoita ilkivallasta ja rikkoutuneista välineistä
nauhoittavaan päivystysnumeroon **0400 981 717**
tai sähköpostiin **tampereenpalveluste@tampere.fi**.

Leikkipaikoilla ei talvikunnossapitoa!